

COMUNICAT D'ACTUALITZACIÓ DE LA FASE D'ALERTA DEL VENTCAT

Es comunica que en base a les previsions meteorològiques emeses pel Servei Meteorològic de Catalunya i per les afectacions que es preveu que se'n poden derivar, es manté la fase d'ALERTA del Pla Especial d'Emergències per risc de vent Catalunya (VENTCAT).

Segons informació del Servei Meteorològic de Catalunya el llindar de superació de >20m/s s'ha superat a Puig Sesolles (1.668 m) 29,5 m/s, Montserrat - Sant Dimes 27,7 m/s, Espot (2.519 m) 29,8 m/s, Font-rubí 23 m/s, Port de Barcelona - Bocana Sud 22,3 m/s, Barcelona - el Raval 21,8 m/s, Cunit 20.9 m/s i Vilafranca del Penedès - la Granada 20,2 m/s.

Durant el dia d'avui el vent continuarà bufant de component oest d'una forma extensa dins de la zona geogràfica avisada. El Barcelonès, Garraf, Baix Llobregat, Alt Penedès, Anoia, Baix Penedès, Maresme, Segrià, Tarragonès i Vallès Oriental es veuran força afectades fins a migdia. També es veuran afectades les comarques de l'Alt Camp, Baix Camp, Conca de Barberà, Garrigues, Pla d'Urgell, Priorat, Segarra, Urgell i Vallès Oriental.

Demà dijous la distribució geogràfica del fenomen dins de la zona avisada serà local amb vent de component oest. El llindar representatiu de >20m/s se superarà sobretot a zones elevades. El bufarà a la franja prelitoral, a les comarques de l'Alt Camp, Alt Penedès, Anoia, Bages, Gironès, Moianès, Osona, Priorat, Vallès Occidental i Vallès Oriental i a les comarques litorals de la Selva, Baix Llobregat i Baix Camp.

Divendres l'episodi de vent anirà a la baixa i es desplaça a les comarques del nord, Vall d'Aran, Alta Ribagorça, Pallars Sobirà, Cerdanya, Ripollès i Alt Empordà i a les comarques del Baix Llobregat, Garraf, Alt Penedès, Anoia i Baix Penedès. El vent bufarà de component nord superant-se el llindar a les cotes altes, Pirineu i zona litoral de l'Alt Empordà.

El telèfon d'Emergències 112 informa que fins a les 10 del matí s'han rebut un total de 496 trucades que han generat 353 expedients. Les comarques amb més trucades han estat el Barcelonès amb 69%, Baix Llobregat 8,5%, Vallès Occidental 5,2%, Tarragonès 5%, Baix Penedès 3,4% i Garraf 2,6%. El Servei d'Emergències Mèdiques informa que una persona ha estat trasllada ferida menys greu a l'Hospital Sagrat Cor a causa de la caiguda d'un arbre.

En cas que hagueu activat el vostre Pla d'Emergències, cal comunicar-ho al CECAT. Si el vostre municipi disposa de xarxa RESCAT recordeu de tenir connectat el terminal. Aquest avís ja s'ha fet arribar als grups actants. S'emetrà un nou comunicat tan aviat com es produeixin novetats en el desenvolupament de la situació d'emergència.

Per obtenir més informació:

- Predicció i SMP: <http://www.meteo.cat/prediccio/general>
- Predicció municipal: <http://www.meteo.cat/prediccio/municipal>
- Incidències viàries: http://www.gencat.cat/transit/marcit_n.htm
- Mobilitat: <http://www20.gencat.cat/portal/site/mobilitat>



Si voleu consultar els valors dels llindars per a cadascuna de les comarques, ho podeu fer en el següent enllaç: <https://gen.cat/3TjJddC>

Enllaços per a la població

Podeu consultar les actuacions a fer, els consells i les recomanacions per a la població en cas de ventades a <http://interior.gencat.cat/ventades>

Reus, dimecres 20 novembre 2024

11:30 h



S'adjunten a continuació els mapes de perill per aquest episodi (Hores expressades en UTC (cal sumar 2 hores en horari d'estiu i 1 en horari d'hivern: UTC+2h / UTC+1h))

Mapa Perill - Meteor: Vent (Data Emissió: 20/11/2024 09:00)

Dia: 20/11/2024 00:00

De 0 a 6 hores



De 6 a 12 hores



De 12 a 18 hores



De 18 a 24 hores





Dia: 21/11/2024 00:00

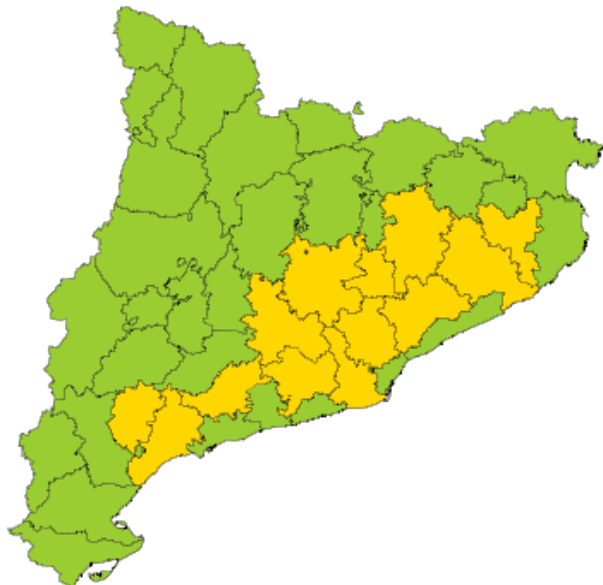
De 0 a 6 hores



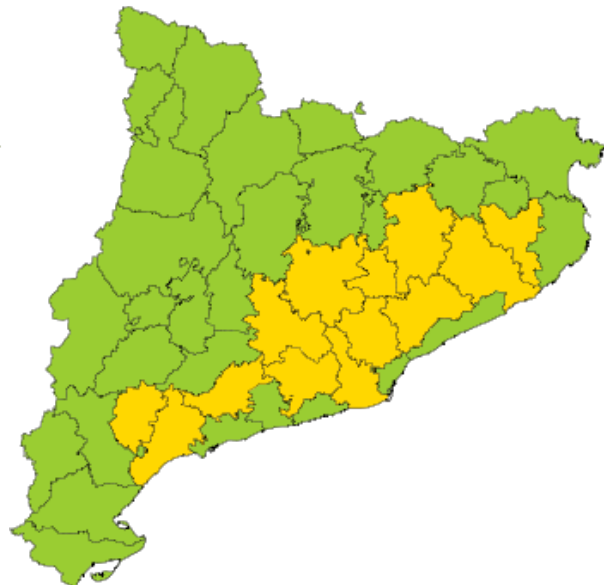
De 6 a 12 hores



De 12 a 18 hores



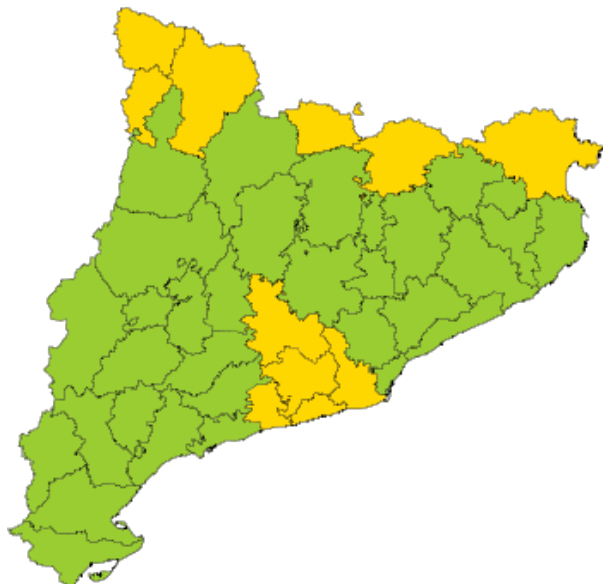
De 18 a 24 hores



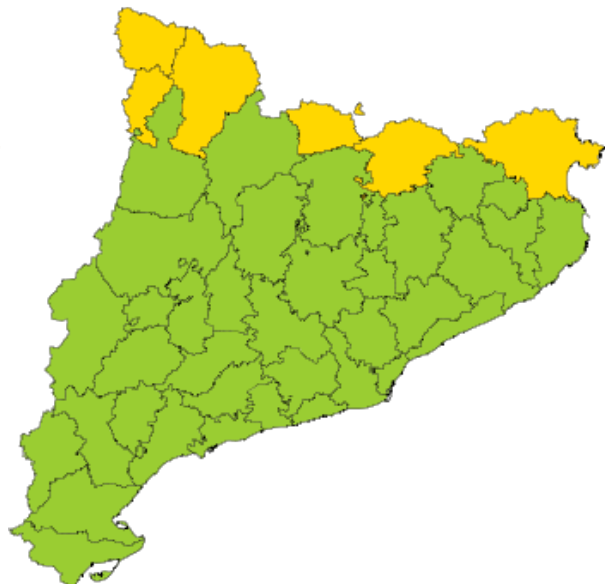


Dia: 22/11/2024 00:00

De 0 a 6 hores



De 6 a 12 hores



De 12 a 18 hores



De 18 a 24 hores

